





## LEGENDE



### ART DER BAULICHEN NUTZUNG (§ 5 (2) Nr. 1 BauGB)

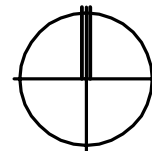
-  WOHNBAUFLÄCHE
-  MISCHBAUFLÄCHE

### FLÄCHEN FÜR DEN GEMEINBEDARF (§ 5 (2) Nr. 2 BauGB)

-  FLÄCHEN FÜR DEN GEMEINBEDARF
- EINRICHTUNGEN UND ANLAGEN:
-  KINDERTAGESSTÄTTE

### GRÜNFLÄCHEN (§ 5 (2) Nr. 5 BauGB)

-  ÖFFENTLICHE GRÜNFLÄCHE
- ZWECKBESTIMMUNG:
-  KINDERSPIELPLATZ



## STADT RIEDSTADT STADTTEIL CRUMSTADT ÄNDERUNG DES FLÄCHENNUTZUNGSPLANES

östlich der Walther-  
Rathenau-Straße  
SATZUNGSFASSUNG

PROJEKT-NR. : 35.16  
PLAN-NR. : 3  
MASSTAB : 1:5.000  
DATUM : 23.01.10  
GRÖSSE : DIN A4  
BEARBEITER : AW

PLANUNGSBÜRO  
HUBERT HENDEL

ARCHITEKTUR · STÄDTEBAU · LANDSCHAFTSARCHITEKTUR  
GUSTAV-FREYTAG-STRASSE 15 65189 WIESBADEN  
TELEFON 0611/30 01 23 FAX 0611/30 41 05