

**Rechtsgrundlagen**

Baugesetzbuch (BauGB) i.d.F. der Bekanntmachung vom 03.11.2017 (BGBl. I S. 3634),  
 Baunutzungsverordnung (BauNVO) i.d.F. der Bekanntmachung vom 21.11.2017 (BGBl. I S. 3786),  
 Planzeichenverordnung 1990 (PlanzV 90) i.d.F. der Bekanntmachung vom 18.12.1990 (BGBl. I 1991 S. 58),  
 zuletzt geändert durch Artikel 3 des Gesetzes vom 04.05.2017 (BGBl. I S. 1057).

**Legende:**

**Planzeichen**

**Art der baulichen Nutzung**



Gemischte Bauflächen, Planung



Gewerbliche Bauflächen, Planung

**Flächen für den überörtlichen Verkehr und für die örtlichen Hauptverkehrswege**

Überörtliche Wege und örtliche Hauptwege




Radwege, Planung



Wanderwege, Planung

**Flächen für die Landwirtschaft und Wald**

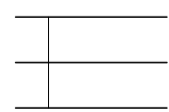


Flächen für die Landwirtschaft

**Sonstige Planzeichen**



Grenze des räumlichen Geltungsbereiches der Flächennutzungsplanänderung



Richtfunktrasse mit Bauhöhenbeschränkung

**Hinweise sowie Kennzeichnungen und nachrichtliche Übernahmen**

**Grundwasser**

Das Plangebiet liegt im Einflussbereich des „Grundwasserbewirtschaftungsplanes Hessisches Ried“. Im Einzelnen sind die Vorgaben des Grundwasserbewirtschaftungsplanes Hessisches Ried, mit Datum vom 09.04.1999 festgestellt und veröffentlicht im Staatsanzeiger für das Land Hessen (StAnz. 21/1999, S. 1659) mit Ergänzung vom 17.07.2006 (StAnz. 31/2006, S. 1704) zu beachten. Bereits jetzt ist mit oberflächennahem Grundwasser zu rechnen, was bei der baulichen Einbindung der Gebäude in den Untergrund zu berücksichtigen ist (insbesondere Auftriebssicherheit und Schutz vor Vernässung).

Vom Planungsträger sind die stark schwankenden Grundwasserstände zu beachten. Insbesondere im Hinblick einer Vermeidung von Gebäudeschäden sind bei der Standortwahl und der Bauweise die Gefahren durch grundwasserbedingte Setzungen infolge Austrocknung und Schrumpfung von Bodenschichten mit setzungsempfindlichen organischen Bestandteilen oder Vernässungen durch zu hohe Grundwasserstände zu berücksichtigen.

**Risiko-Überschwemmungsgebiet des Rheins**

Das Plangebiet liegt überwiegend im überschwemmungsgefährdeten Gebiet (Risiko-Überschwemmungsgebiet) des Rheins, welches bei Überschreitung des Bemessungshochwassers oder bei Versagen von Deichen oder vergleichbaren öffentlichen Hochwasserschutzanlagen überschwemmt werden kann. In diesen Gebieten sind bei Sanierung und Neubau von Objekten Vorkehrungen zu treffen, und, soweit erforderlich, bautechnische Maßnahmen vorzunehmen, um den Eintrag von wassergefährdenden Stoffen bei Überschwemmungen entsprechend dem Stand der Technik zu verringern.

**Bodendenkmäler**

Innerhalb und im unmittelbaren Umfeld des Plangebietes liegen Hinweise auf Siedlungsstrukturen unbekannter Zeitstellung und Wegesysteme vor. Wenn bei Erdarbeiten Bodendenkmäler bekannt werden, so ist dies dem Landesamt für Denkmalpflege Hessen (hessenArchäologie) oder der Unteren Denkmalschutzbehörde unverzüglich anzuzeigen (§ 21 HDSchG). In diesen Fällen kann für die weitere Fortführung des Vorhabens eine denkmalschutzrechtliche Genehmigung nach § 18 HDSchG erforderlich werden.

**Verfahrensvermerke**

Der Aufstellungsbeschluss gem. § 2 Abs. 1 BauGB wurde durch die Stadtverordnetenversammlung gefasst am 21.02.2019

Der Aufstellungsbeschluss gem. § 2 Abs. 1 Satz 2 BauGB wurde ortsüblich bekanntgemacht am \_\_\_\_\_

Die Öffentlichkeitsbeteiligung gem. § 3 Abs. 1 BauGB wurde ortsüblich bekanntgemacht am \_\_\_\_\_

Die Öffentlichkeitsbeteiligung gem. § 3 Abs. 1 BauGB erfolgte in der Zeit vom \_\_\_\_\_ bis einschließlich \_\_\_\_\_

Die Öffentlichkeitsbeteiligung gem. § 3 Abs. 2 BauGB wurde ortsüblich bekanntgemacht am \_\_\_\_\_

Die Öffentlichkeitsbeteiligung gem. § 3 Abs. 2 BauGB erfolgte in der Zeit vom \_\_\_\_\_ bis einschließlich \_\_\_\_\_

Der Feststellungsbeschluss gem. § 6 Abs. 6 BauGB erfolgte durch die Stadtverordnetenversammlung am \_\_\_\_\_

Die Bekanntmachungen erfolgten in den Riedstädter Nachrichten.

**Ausfertigungsvermerk:**

Es wird bestätigt, dass der Inhalt der Flächennutzungsplanänderung mit den hierzu ergangenen Beschlüssen der Stadtverordnetenversammlung übereinstimmt und dass die für die Rechtswirksamkeit maßgebenden Verfahrensvorschriften eingehalten worden sind.

Riedstadt, den \_\_\_\_\_

\_\_\_\_\_  
Bürgermeister

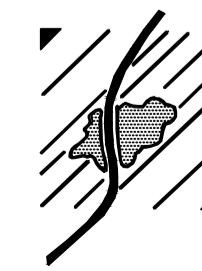
**Genehmigungsvermerk:**

**Rechtskraftvermerk:**

Die Genehmigung der Flächennutzungsplanänderung wurde gem. § 6 Abs. 5 BauGB ortsüblich am \_\_\_\_\_ bekannt gemacht. Damit wird die Flächennutzungsplanänderung wirksam.

Riedstadt, den \_\_\_\_\_

\_\_\_\_\_  
Bürgermeister



Planungsbüro Holger Fischer, Konrad-Adenauer-Str. 16, 35440 Linden, Tel. 06403/9537-0 Fax. 06403/9537-30

Stand: 22.02.2019  
 Stadt Riedstadt, Stadtteil Wolfskehlen  
 Änderung des Flächennutzungsplanes im Bereich  
 „Auf dem Forst II“  
 Vorentwurf

Bearbeiter: Adler  
 CAD: Schneider  
 Maßstab: 1 : 5.000