






**Zeichenerklärung**

-  Straßenrand (09.160)
-  Asphaltstraße (10.510)
-  Schotter- oder Erdweg (10.530)
-  bewachsener Pflasterweg (10.610)
-  intensiv genutzter Acker (11.191)
-  Ertragsmesszahl

- artenschutzrechtlich bedeutsame Flächen im Umfeld:
-  angrenzender Zauneidechsen-Lebensraum
  -  Felderchenrevierzentrum
  -  Bebauungsplan "Auf dem Forst II"

Bestandsplan  
**Stadt Riedstadt**  
 Landkreis Groß-Gerau

**Bebauungsplan Auf dem Forst II**  
 Umweltprüfung



Bearbeitung: Thomas Hauptmann  
 plan landschaft  
 für  
**KE** LBBW Immobilien  
 Kommunalentwicklung GmbH  
 Fritz-Elsas-Straße 31  
 70174 Stuttgart