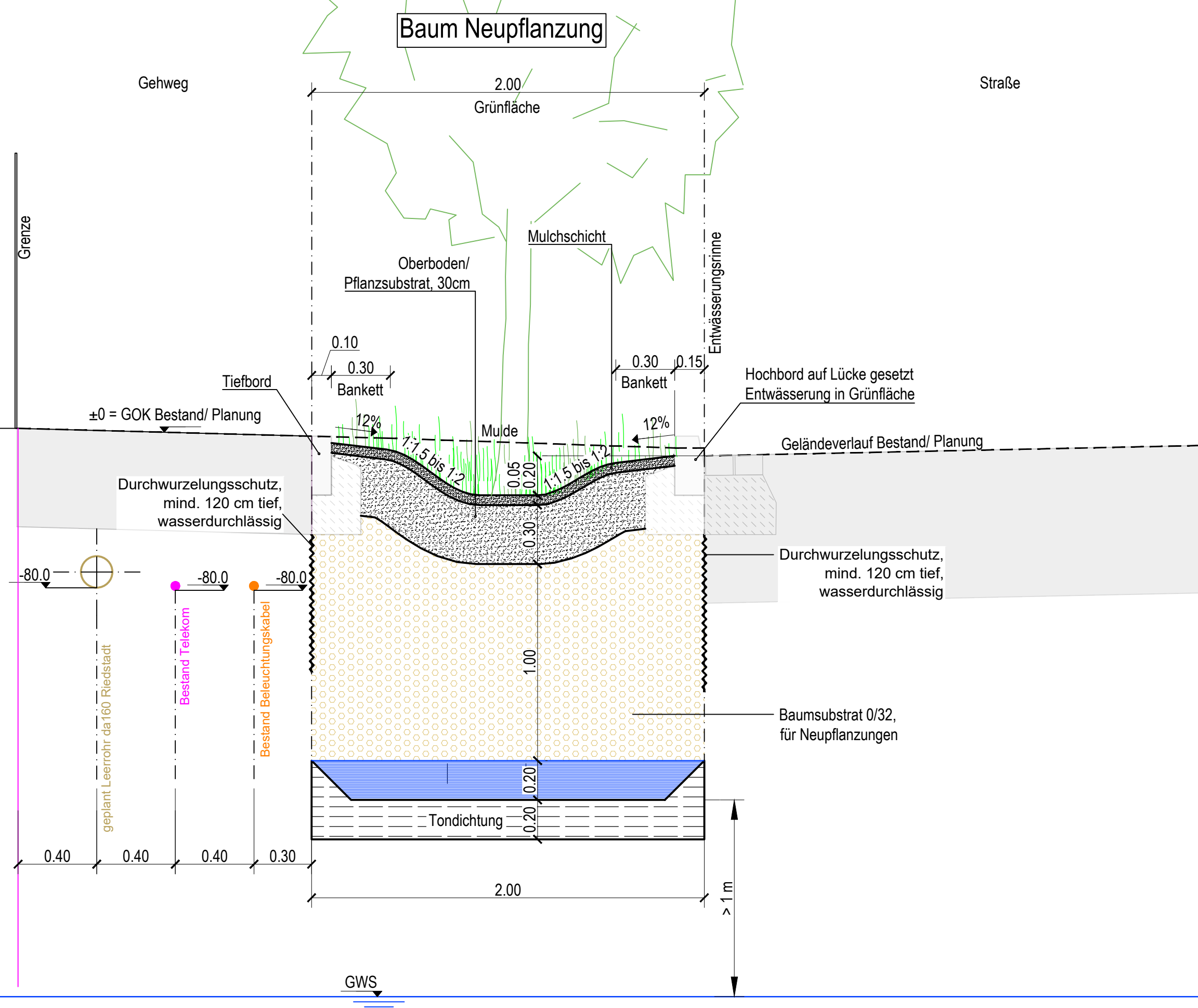


F:\23\Projekte\Erschl\2322506 Riedstadt\_Grün\3 UBS\CAD\Ausführungsplanung\UBS\_V2\_AF\_2023-05-05\_RQ+Trossen\_V2.dwg Umweltplanung Bullermann Schneble GmbH, Darmstadt

Privatgrundstück

Gehweg

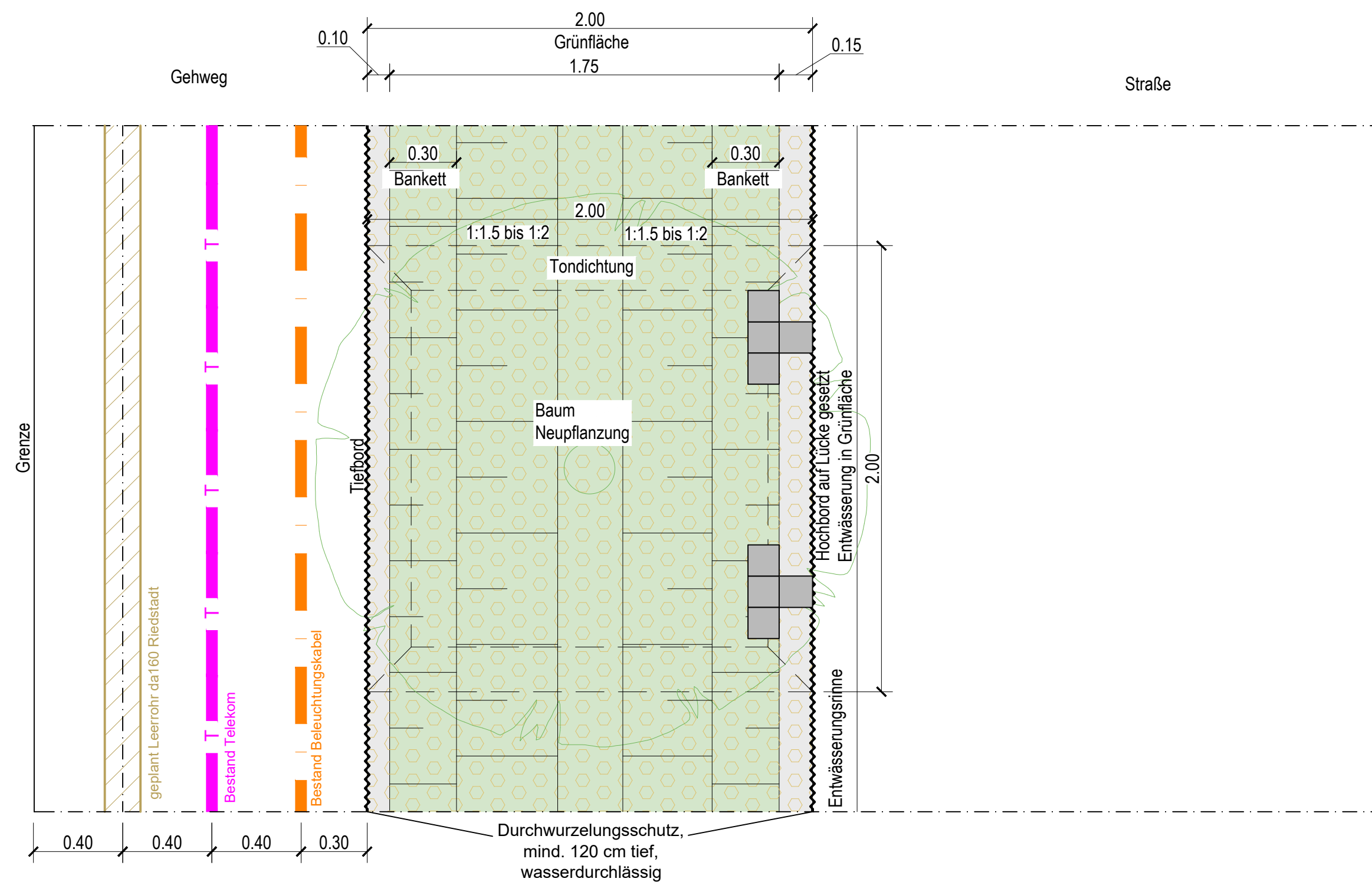
Straße



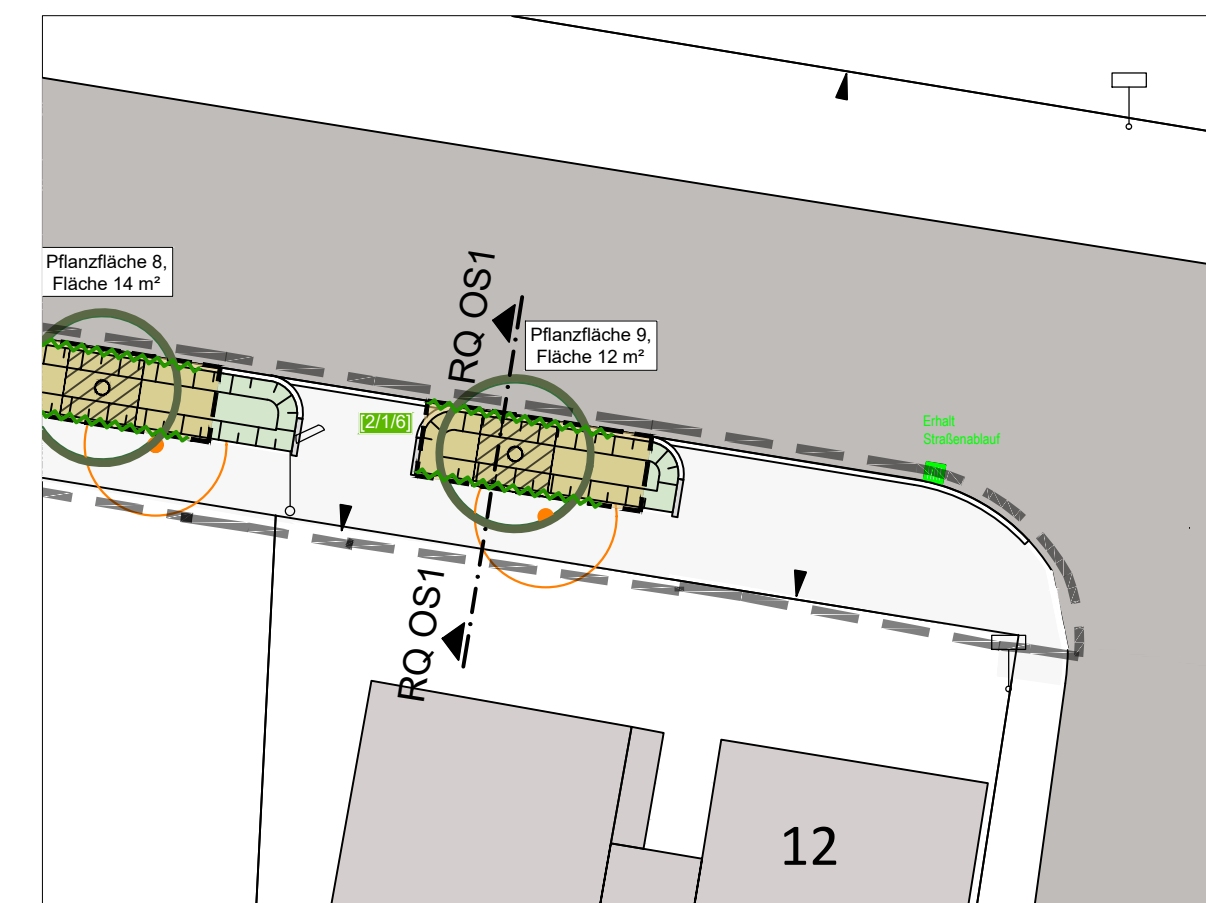
Privatgrundstück

Gehweg

Straße



Übersicht Lageplan Ausschnitt:



**Bemerkung:**  
Die Lage und Maßangaben der dargestellten Versorgungsleitungen sind nachrichtlich übernommen. Der Planverfasser übernimmt keine Haftung bezüglich der Richtigkeit und Vollständigkeit der Angaben. Unabhängig davon hat der Auftragnehmer bei Baumaßnahmen die Originalpläne der Versorger mit aktuellem Stand eigenverantwortlich einzuholen. Es haben ausschließlich die Bestandspläne der Versorgungsunternehmen Gültigkeit.

Index	Datum	Bemerkung

<b>Bauvorhaben</b> Aus Grau wird Grün - Umwandlung versiegelter Flächen im Straßenbereich in Grünflächen		 Maßstab 1:20 Anlage 5.3
Gefördert aus dem Bundesprogramm "Anpassung urbaner Räume an den Klimawandel"		
<b>Planbezeichnung</b> Regeldetail Versickerungsanlagen "RQ OS1" Oppenheimer Straße mit Baum Neupflanzung und Baumwasserspeicher		
Planverfasser: PGNU / UBS Erstellt: 29.01.2025   DP Bearbeitet: 29.01.2025   MJ		Geprüft: MB
<b>Phase</b> Ausführungsplanung		
<b>Bauherr</b> Magistrat der Stadt Riedstadt Fachbereich Stadtentwicklung und Umweltplanung   FG Umwelt Rathausplatz 1 64560 Riedstadt		
<b>Fachplanung</b> Arbeitsgemeinschaft: Planungsgesellschaft Natur & Umwelt mbH Hamburger Allee 45 - 60486 Frankfurt am Main		Umweltplanung Bullermann Schneble GmbH Havelstraße 7A - 64295 Darmstadt

Tel. 069 / 95 29 64 0  
mail@pgnu.de  
www.pgnu.de

**PGNU**  
PLANUNGSGESELLSCHAFT  
NATUR & UMWELT mbH

Tel. 06151 / 97 58 0  
mail@umweltplanung-gmbh.de  
www.umweltplanung-gmbh.de